

## LEGENDA

- komunikace (stávající)
- chodník (stávající)
- zelený pás
- plánovaný záběr komunikace

### novostavba RODINNÉHO DOMU Milovice, Třešňová ulice

adresa Třešňová ul., Milovice

katastrální území a parcelní číslo

parc. 313 + 315/1, Milovice [695190]

stavebník

SJM Janovský Michal a Zdeňka  
Dvořáková 342/1  
Milovice  
289 24

stupeň projektu

DSP

část projektu

DIO

měřítko

1 : 250

datum

12.2012

projektant

Ing. Ivan Blažek

vypracovali

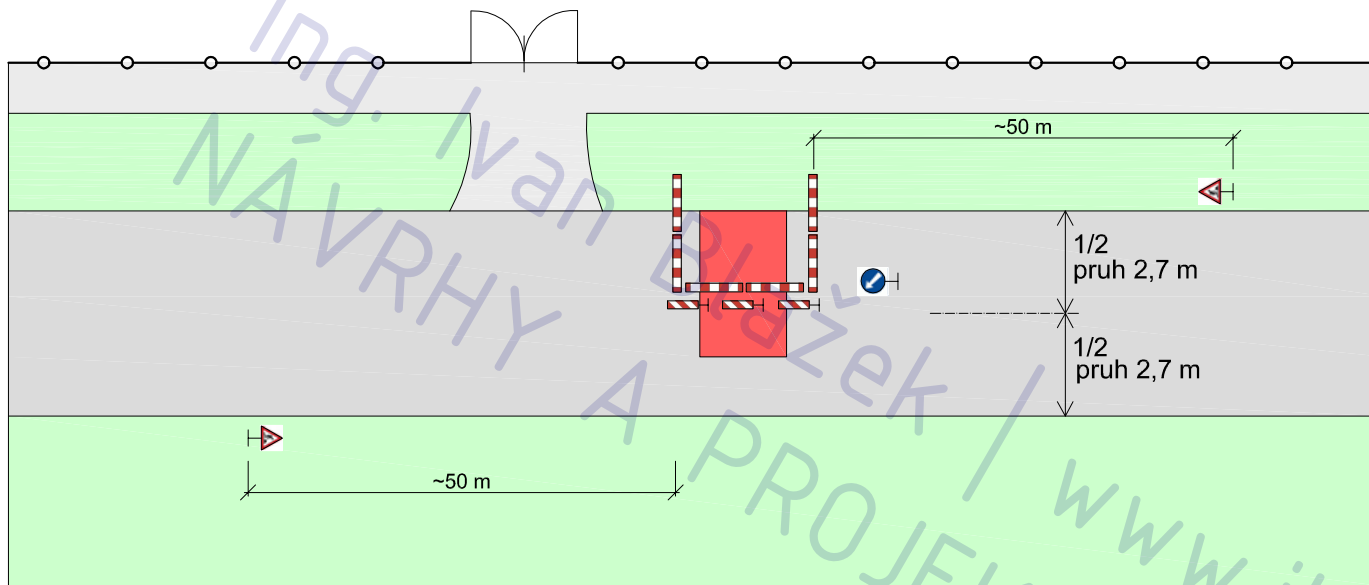
Ing. Ivan Blažek

název výkresu

## SITUACE

číslo výkresu

## D01



**novostavba RODINNÉHO DOMU  
Milovice, Třešňová ulice**

adresa Třešňová ul., Milovice

katastrální území a parcelní číslo

parc. 313 + 315/1, Milovice [695190]

stavebník

SJM Janovský Michal a Zdeňka  
Dvořákova 342/1  
Milovice  
289 24

stupeň projektu

DSP

část projektu

DIO

měřítko

1 : 200

datum

12.2012

projektant

Ing. Ivan Blažek

vypracovali

Ing. Ivan Blažek





název výkresu

**DIO**

číslo výkresu

**D02**

**LEGENDA**

-  svislé dopravní zařízení Z 4a
-  mobilní zábrana
-  příkazová značka C 4b
-  výstražná značka A 15

**POZNÁMKA**

druhou polovinu záboru  
realizovat stejně