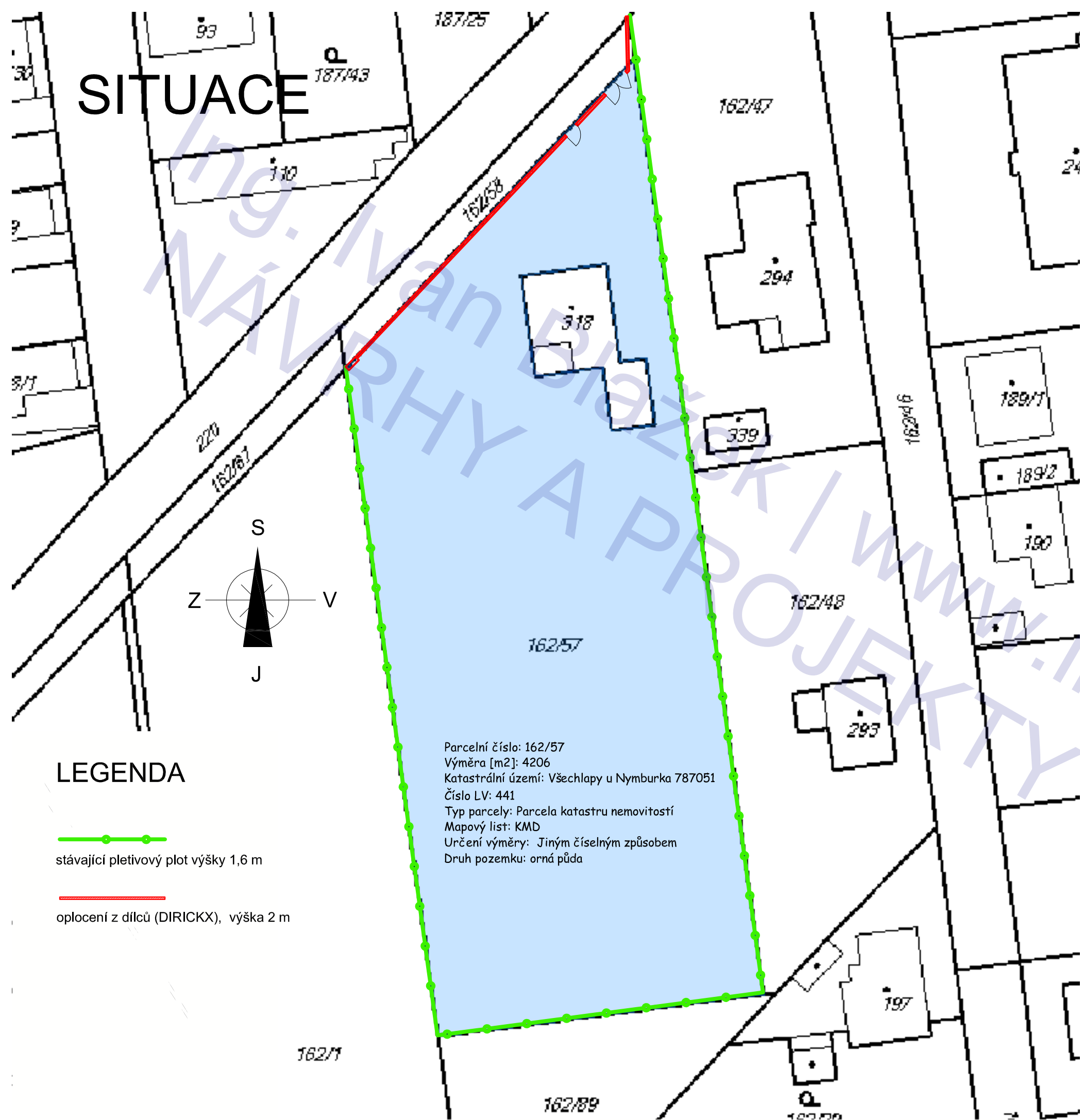




SITUACE



Parcelní číslo: 162/57
Výměra [m²]: 4206
Katastrální území: Všechlapy u Nymburka 787051
Číslo LV: 441
Typ parcely: Parcela katastru nemovitostí
Mapový list: KMD
Určení výměry: Jiným číselným způsobem
Druh pozemku: orná půda

LEGENDA

-  stávající pletivový plot výšky 1,6 m
-  oplocení z dílců (DIRICKX), výška 2 m

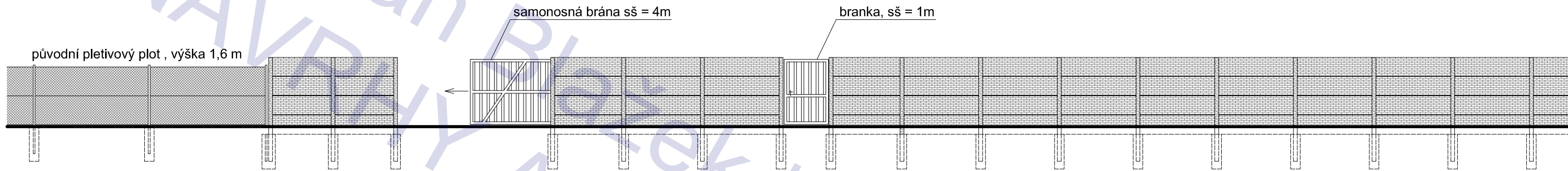
POZNÁMKA

tato dokumentace nenahrazuje prováděcí dokumentaci stavby


oplocení k RD Všechlapy č.p. 237	
adresa	Všechlapy 237
katastrální území a parcelní číslo	kú Všechlapy, parcela 162/57
stavebník a vlastník	Hampl Petr Na Rejdišti 66 Nymburk 288 02 Hamplová Renáta Chlebovická 492 Praha 9 - Letňany 199 006
stupeň projektu	projekt pro ohlášení stavby
část projektu	stavební část
měřítko	1 : 500
datum	11. 2011
projektant	Ing. Jaroslav Illetško Ing. Ivan Blažek IČ: 76502104
vypracovali	Ing. Ivan Blažek
název výkresu	SITUACE 1 : 500
číslo výkresu	A01

VÝKRES OPLOCENÍ

POHLED 1:100



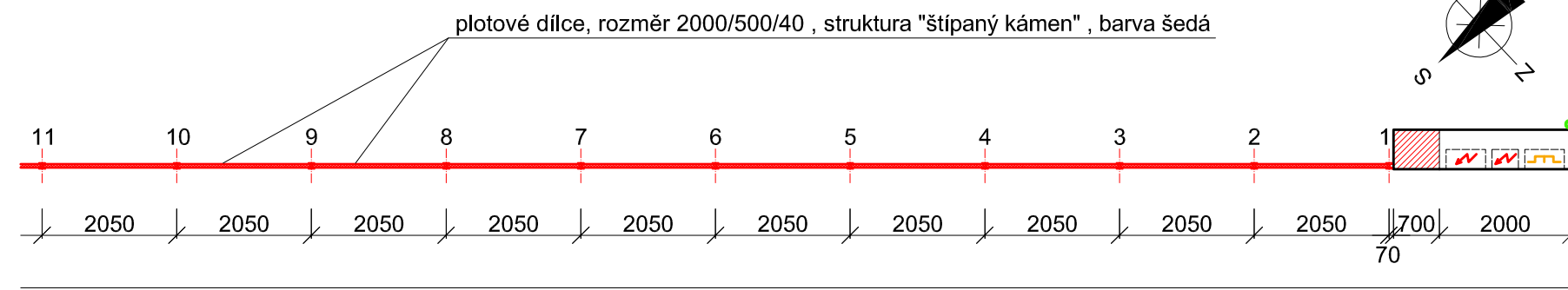
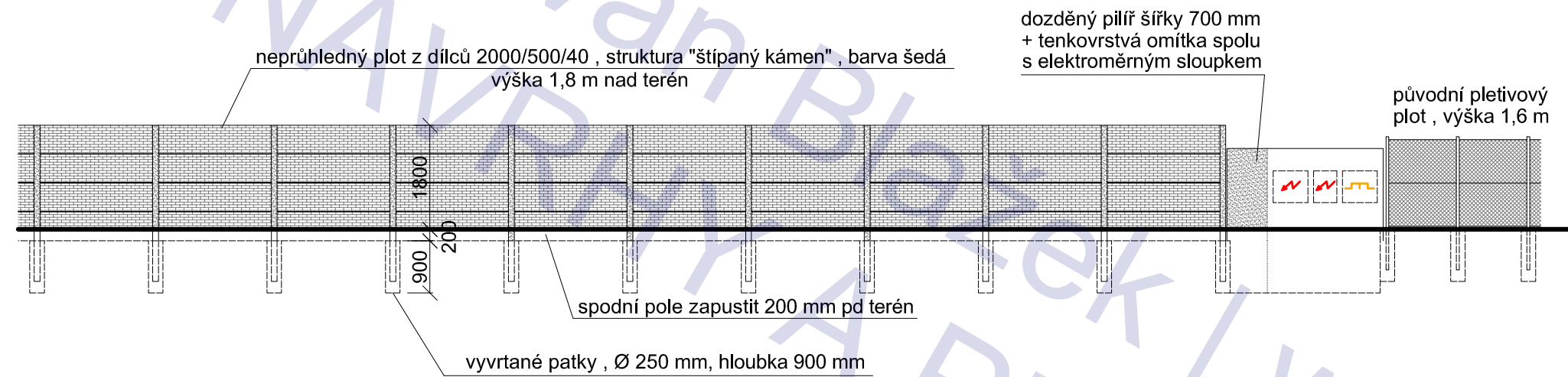
PŮDORYS 1:100



Ing. Ivan Blažek
 NÁVRH
 PROJEKT
 WWW
 STAVBA

POZNÁMKA

tato dokumentace nenahrazuje prováděcí dokumentaci stavby



oplocení k RD Všechlapy č.p. 237

adresa Všechlapy 237

katastrální území a parcelní číslo kú Všechlapy, parcela 162/57

stavebník a vlastník
 Hampel Petr
 Na Rejdišti 66
 Nymburk
 288 02

Hamplová Renáta
 Chlebovická 492
 Praha 9 - Letňany
 199 006

stupeň projektu projekt pro ohlášení stavby

část projektu stavební část

měřítko 1 : 100

datum 11. 2011

projektant
 Ing. Jaroslav Illetško
 Ing. Ivan Blažek
 IČ: 76502104

vypracovali
 Ing. Ivan Blažek

název výkresu
VÝKRES OPLOCENÍ

číslo výkresu
A02